




Rendering



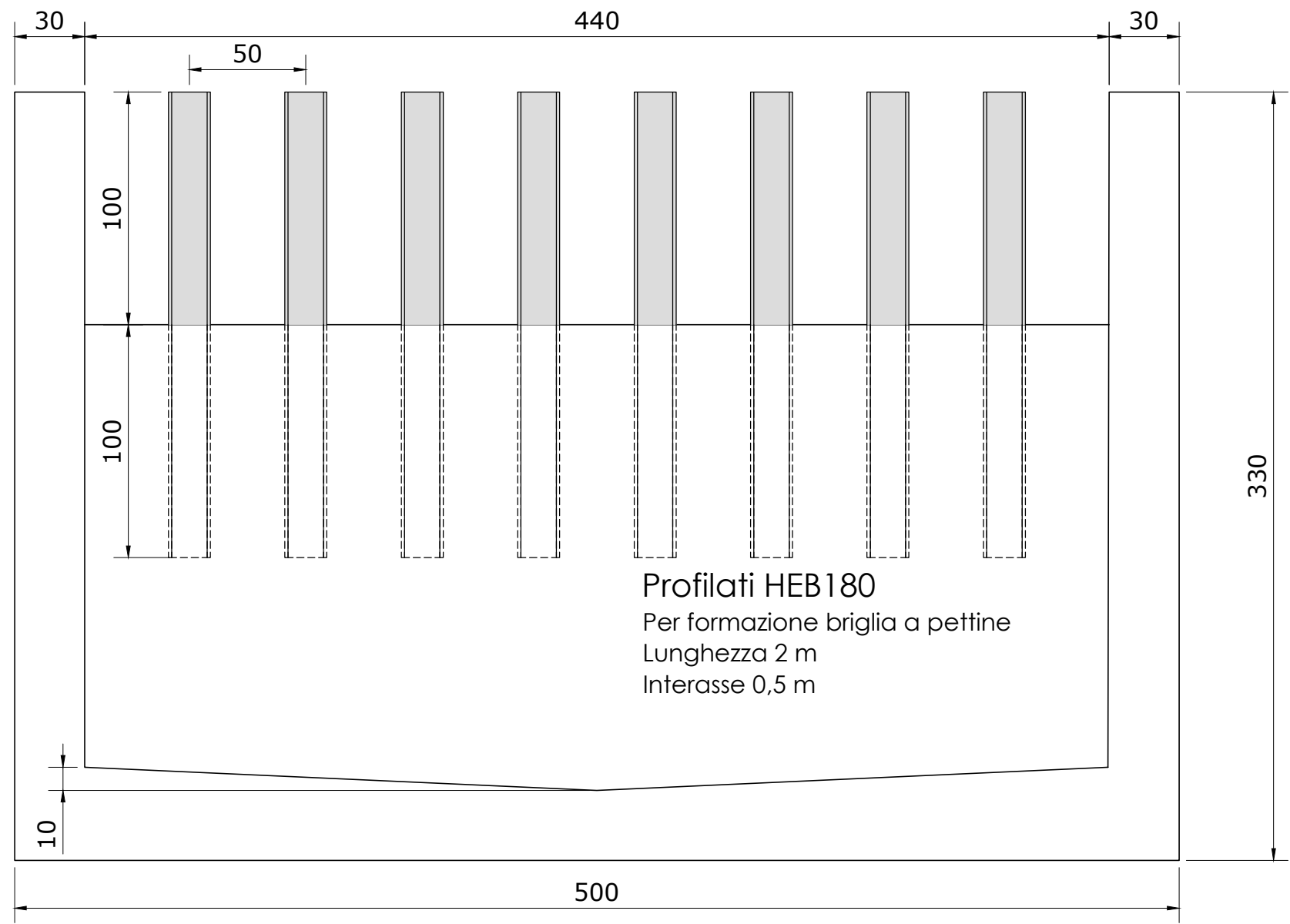
Pianta



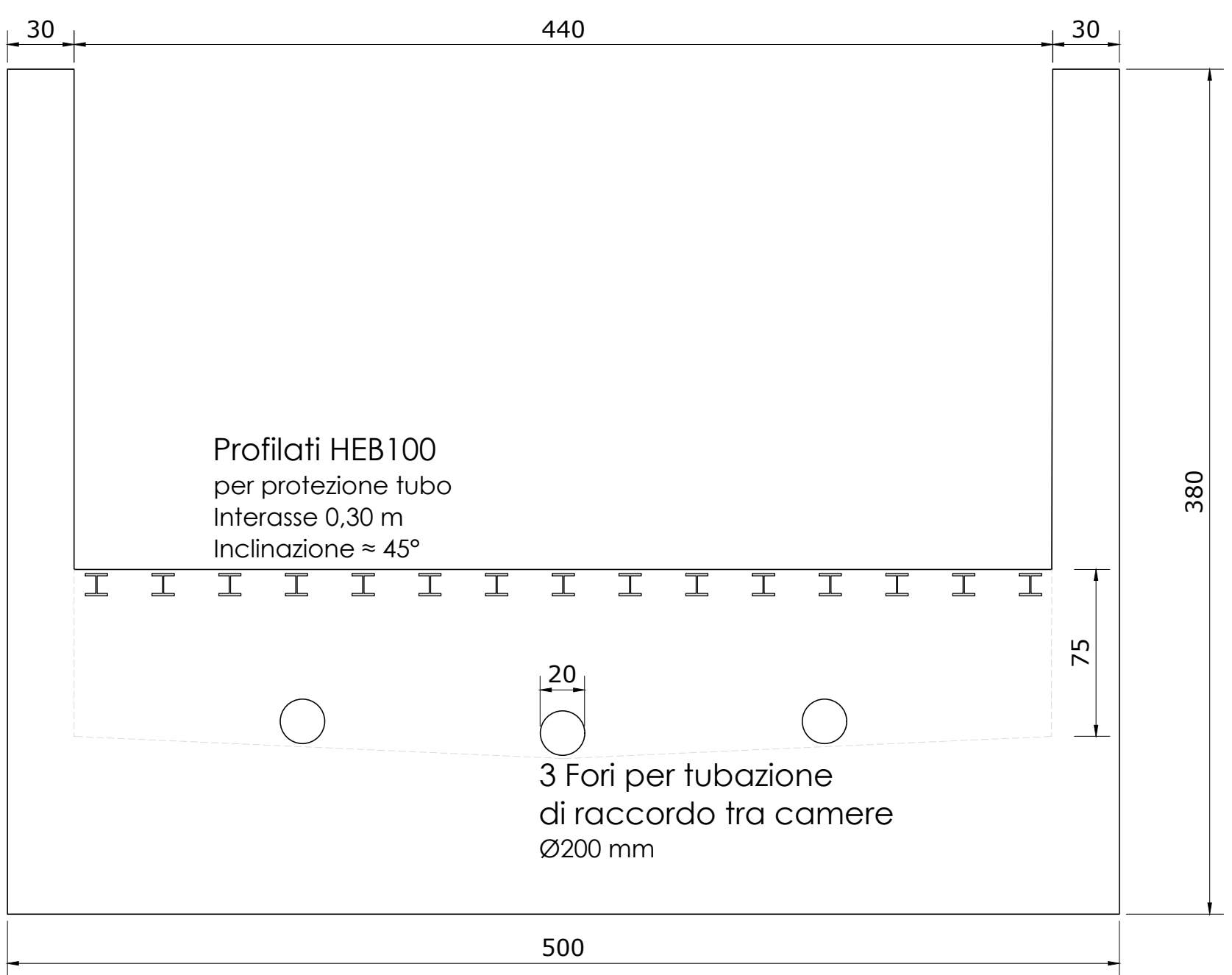
Sezione 1



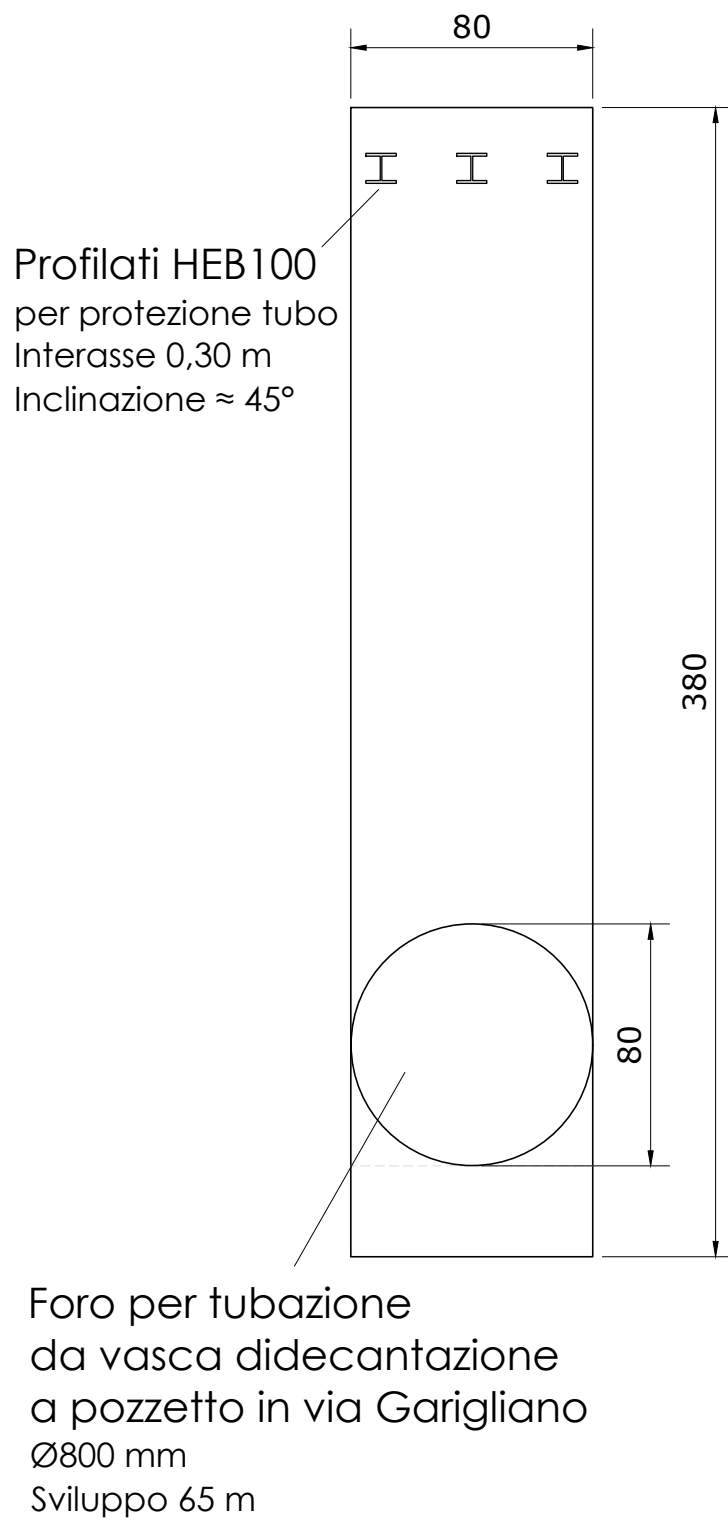
Sezione 2



Sezione 3



Sezione 4



REGIONE:
 REGIONE
PIEMONTE

COMUNE:
 CASSANO SPINOLA

PROVINCIA:
 PROVINCIA DI
ALESSANDRIA

PROGETTO:
Interventi di riassetto idraulico ed idrogeologico dell'asta del Rio Garigliano che interessa l'abitato - Lotto 1
CUP:E24H20000640001


Coordinate: Latitudine 44.764304 - Longitudine 08.864990

PROGETTO DEFINITIVO-ESECUTIVO
ai sensi del D.Lgs 50/2016 e s.m.i.

ALLEGATO N°
4.4

PLANIMETRIA E SEZIONI
VASCA DI DECONTAZIONE

DATA:
01 ottobre 2021

PROTOCOLLO:
042-2021

SCALA:

PROGETTISTI:
Ing. Giorgio Scioldo
Ing. Roberto Sperandio
Geom. Valter Carniglia

TIMBRI E FIRME:

REV.:
1

REDATO:
Giorgio Scioldo

VALIDATO:
Roberto Sperandio

VERIFICATO:
Valter Carniglia

RESPONSABILE PROCIOMENTO:
Marcello Bocca


studio associato
INGEOPROJECT

STUDIO ASSOCIATO INGEOPROJECT
Ing. Giorgio Scioldo – Ing. Roberto Sperandio
Geom. Valter Carniglia
Corso Matteotti, 12
10121 Torino
Tel +39 0115 113490
mail: info@ingeoproject.it

STUDIO TECNICO

Geom. Valter Carniglia
Via Prato, 4
15060 Cantalupo Ligure AL
Tel +39 0143 90958
mail: info@carnigliastudio.it

Al sensi delle vigenti leggi sui diritti di autore questo documento è coperto da copyright e non potrà essere modificato, riprodotto o trasmesso a terzi senza autorizzazione